

L'ACQUA E LA CITTA'
valorizzare il ruolo dell'acqua come componente del paesaggio urbano e come vettore di comunicazione e raccordo tra la città e la campagna

LO SPAZIO PUBBLICO
lo spazio pubblico come qualità dell'abitare e vivere i luoghi urbani: quali criticità? quali suggerimenti?

L'ECOLOGIA URBANA
offrire ai residenti e ai cittadini milanesi un ambiente di vita più salubre e contrastare i fenomeni di degrado ambientale causati dal traffico, e dall'assenza di spazi verdi qualificati. Quali criticità? quali soluzioni?

L'AGRICOLTURA PERIURBANA
promuovere le connessioni (materiali e immateriali) tra la città e le zone rurali perurbane, valorizzando il ruolo dei Navigli come canale di promozione dei prodotti, dei servizi e della cultura del territorio agricolo alle porte di Milano



partenza

★ VIALE GORIZIA/
ALZAIA NAVIGLIO GRANDE




le tappe

- 1 LA DARSENA
- 2 PORTA GENOVA

- 3 PORTA GENOVA/NAVIGLIO GRANDE
- 4 NAVIGLIO GRANDE

1 LA DARSENA



TEMA CHIAVE

L'ACQUA E LA CITTÀ

l'acqua è il tema chiave della Darsena, punto di incontro dei Navigli e porto storico di Milano.

Molti i temi, le proposte progettuali e le questioni su questo luogo unico di Milano:

Come valorizzare la presenza dell'acqua? come richiamare il suo ruolo storico? quali funzioni può svolgere ed accogliere oggi?

LO SPAZIO PUBBLICO

L'ECOLOGIA URBANA

L'AGRICOLTURA PERIURBANA

1 LA DARSENA _ appunti

TEMA CHIAVE

L'ACQUA E LA CITTA'

LO SPAZIO PUBBLICO

L'ECOLOGIA URBANA

L'AGRICOLTURA PERIURBANA

2 PORTA GENOVA

TEMA CHIAVE

L'ECOLOGIA URBANA

Porta Genova è un area oggetto di trasformazione e una grande opportunità per tutta la città di Milano. Oggi costituisce una barriera, e con la sua riqualificazione può diventare occasione per ricostruire e inventare nuove connessioni. Il tema chiave è l'ecologia urbana, perchè la costruzione di reti verdi e ambientali ha un ruolo importante in questa trasformazione. Ma quale ruolo? realizzare grandi spazi verdi? inserire l'acqua fino a riconnettersi alla Darsena? Quali funzioni possono essere previste per dare forza al sistema Navigli - Darsena e alla Zona 6?

LO SPAZIO PUBBLICO

L'ACQUA E LA CITTA'

L'AGRICOLTURA PERIURBANA



2 PORTA GENOVA _ appunti

L'ACQUA E LA CITTA'

LO SPAZIO PUBBLICO

TEMA CHIAVE

L'ECOLOGIA URBANA

L'AGRICOLTURA PERIURBANA

3

PORTA GENOVA/ NAVIGLIO GRANDE

TEMA CHIAVE

LO SPAZIO PUBBLICO

Oggi questo spazio, che è il nodo di connessione tra porta Genova e il Naviglio è quasi invivibile per i pedoni e la mobilità lenta: congestione, marciapiedi quasi inesistenti ... il tema chiave è lo spazio pubblico: cosa deve avere uno spazio pubblico per essere di qualità? quali caratteristiche? quali requisiti? quali forme? quali funzioni possono essere integrate nei nuovi progetti di trasformazione per valorizzare lo spazio pubblico?

3 PORTA GENOVA/ NAVIGLIO GRANDE _ appunti

L'ACQUA E LA CITTA'

TEMA CHIAVE

LO SPAZIO PUBBLICO

L'ECOLOGIA URBANA

L'AGRICOLTURA PERIURBANA

4 NAVIGLIOGRANDE

TEMA CHIAVE

L'AGRICOLTURA PERIURBANA

L'alzaia del Naviglio Grande costituisce un percorso che deve essere valorizzato. Storicamente, lungo i Navigli venivano trasportati anche i prodotti agricoli per la città di Milano: è possibile ripensare luoghi, spazi e momenti per integrare nella città il tema dell'agricoltura periurbana? Come potrebbe essere ripensato e riorganizzato lo spazio dell'alzaia e degli spazi contigui? Come riconnettere gli spazi verdi e i paesaggi rurali ancora presenti?

L'ACQUA E LA CITTA'

LO SPAZIO PUBBLICO

L'ECOLOGIA URBANA



4 NAVIGLIO GRANDE_appunti

L'ACQUA E LA CITTA'

LO SPAZIO PUBBLICO

L'ECOLOGIA URBANA

TEMA CHIAVE

L'AGRICOLTURA PERIURBANA

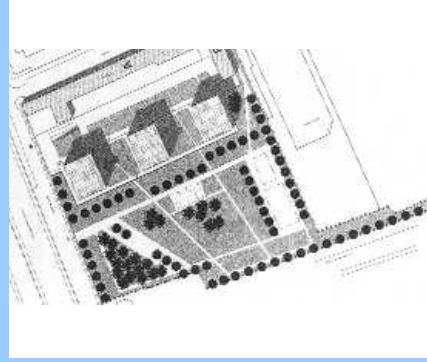
Le trasformazioni: i PII e i progetti




Centro Santander



PII Ex Sieroterapico



PII via Salaino



PII via Magolfa



PII via Cottolengo



LEGENDA

- Ambiti di Trasformazione Urbana (PGT Milano)**
- Aree oggetto di trasformazioni (previste /in corso di attuazione)**
- Percorsi ciclabili previsti**
- Nuove linee di trasporto pubblico**
- Nuove strade urbane**
- Parco Lineare del Naviglio**
- Parco delle Risaie**

le trasformazioni nel tempo: le trasformazioni diffuse








le trasformazioni diffuse: via Savona

Come hanno inciso le trasformazioni diffuse sulla qualità e la vivibilità dei quartieri (via Savona, la zona dei Navigli ...)? I servizi sono sufficienti? Ci sono aree con un eccesso di funzioni specializzate (ristorazione, locali ...)?



LEGENDA

L'evoluzione del costruito nel tempo: soglie di edificazione principali degli isolati

-  1888 (IGM)
-  1936 (IGM)
-  1950 (IGM)
-  1980 (CTR)
-  1994 (CTR)

i progetti strategici e il PGT di Milano

EXPO'

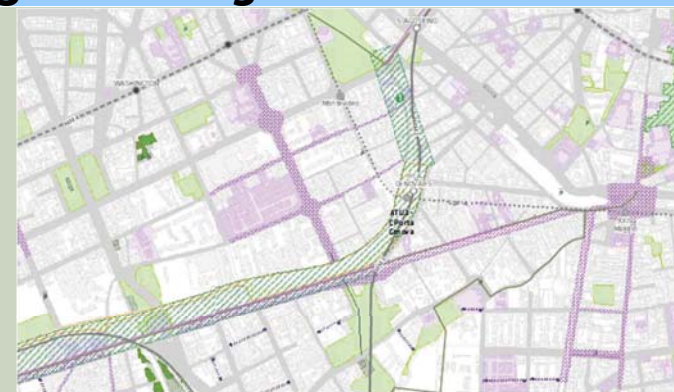


il progetto EXPO': le vie d'acqua e le vie verdi

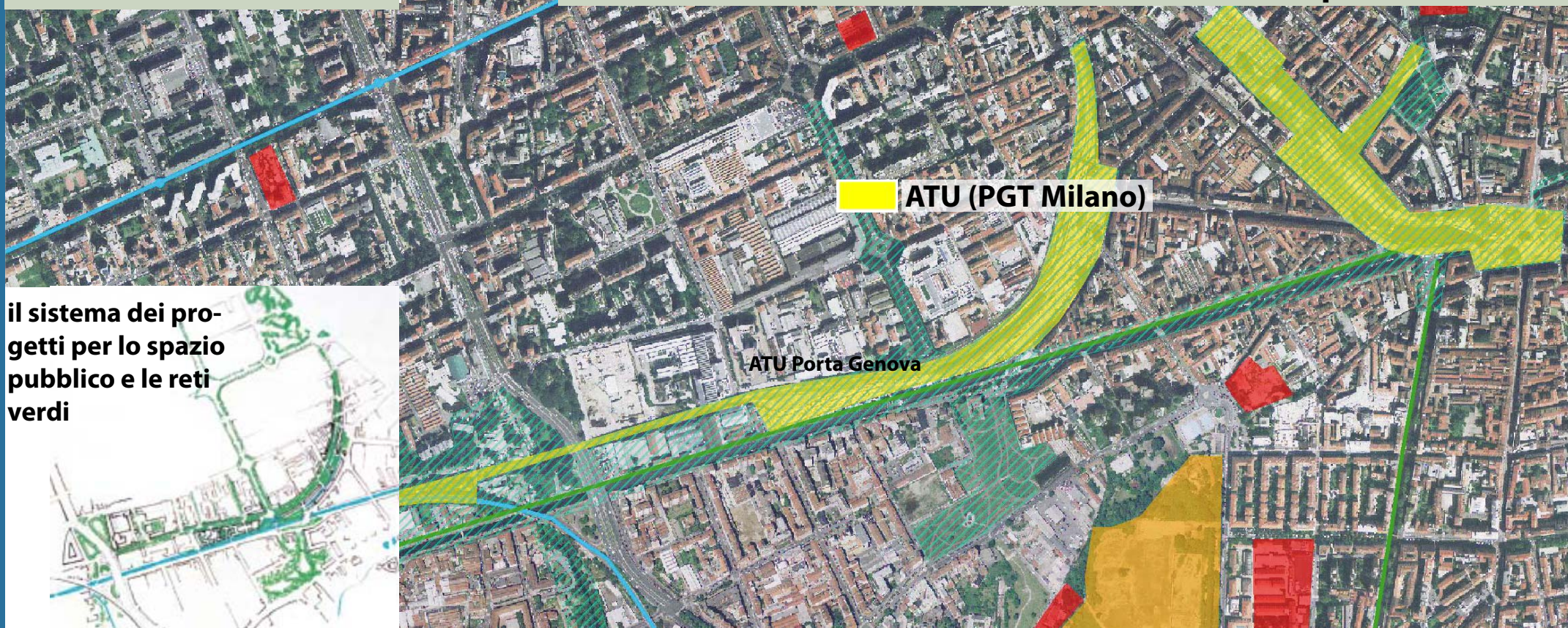
il PGT di Milano



il documento strategico



il piano dei servizi



il sistema dei progetti per lo spazio pubblico e le reti verdi